

MODULARIO
F. rig. rend. 487



MINISTERO DELLE FINANZE
DIREZIONE GENERALE DEL CATASTO E DEI SS.TT.EE.

MOD. BN (CEU)

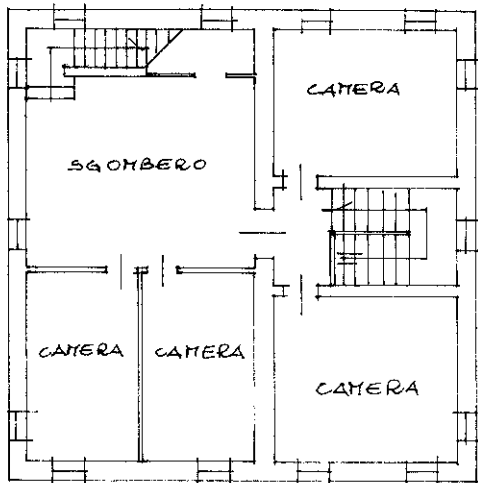
1

CATASTO EDILIZIO URBANO (RDL 13-4-1939, n. 652)

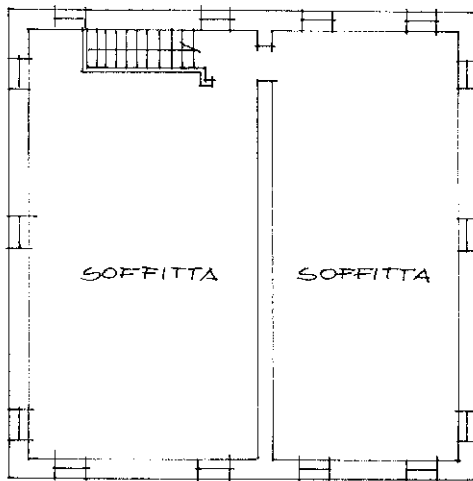
LIRE
250

Planimetria di u.i.u. in Comune di SERNAGLIA D. BATT. via PASSO BARCA

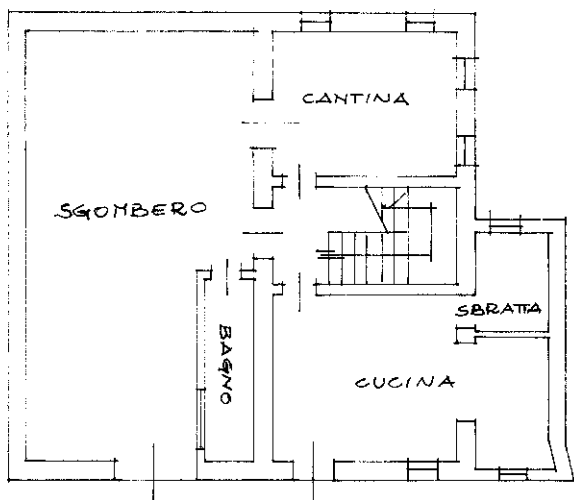
CIV. 1



PIANO PRIMO H = 2.70



PIANO SECONDO Hmin = 1.95
Hmax = 4.25



PIANO TERRA H = 2.60

ORIENTAMENTO



SCALA DI 1:2

Catasto dei Fabbricati - Situazione al 23/05/2023 - Comune di SERNAGLIA DELLA BATTAGLIA (0635) - < Sez. urbana C - Foglio 5 - Particella 1357 - Subalterno 2 >
num 01
VIA PASSO BARCA n. 1 Piano T - 1 - 2

Ultima planimetria in atti
Dichiarazione di N.C.
Denuncia di Variazione

Compilata dal ing. MAZZUCCO ENRICO
(Titolo, cognome e nome)

RISERVATO ALL'UFFICIO

Data presentazione: 18/05/1994 - Data: 23/05/2023 - n. T55063 - Richiedente: BNTLRS86T30L565U

Totale schede identificative catastali: 44 (2908/297) - Formato stampa richiesto: A4 (210x297)

F. C. 5 (18) della provincia di TREviso n. 1098

n. 1357 sub. 2 data 05.06.94 Firma in bianco