

MODULARIO
F. rig. rend. 497



MINISTERO DELLE FINANZE
DIREZIONE GENERALE DEL CATASTO E DEI SS.TT.EE.

MOD. BN (CEU)

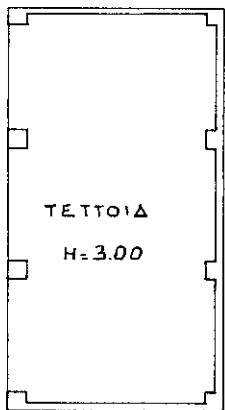
3

CATASTO EDILIZIO URBANO (RDL 13-4-1939, n. 652)

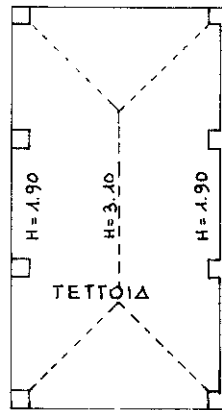
LIRE
250

Planimetria di u.i.u. in Comune di SERNAGLIA D. BATT. via PASSO BARCA

CIV

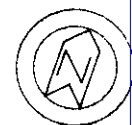


PIANO TERRA



PIANO PRIMO

ORIENTAMENTO



SCALA DI H=200

mapa 01
Catasto dei Fabbricati - Situazione al 23/05/2023 - Comune di SERNAGLIA DELLA BATTAGLIA (635) - < Sez. urbana C - Foglio 5 - Particella 1357 - Subalterno 4 >
VIA PASSO BARCA n. 1 Piano T - I

Ultima planimetria in atti
Dichiarazione di N.C.
Denuncia di variazione

Compilata dal INGEGNERE

(Titolo, cognome e nome)

MAZZUCCO ENRICO

iscritto all'albo de INGEGNERI

della provincia di TREVISO n. 1098

data 05.06.94

Firma [Signature]

RISERVATO ALL'UFFICIO

Data presentazione: 18/05/1994 - Data: 23/05/2023 - n. T55067 - Richiedente: BNTLRS86T30L565U
Totale schede: 1 Formato di acquisizione: A4 (210x297) - Formato stampa richiesto: A4 (210x297)
F. C. = 5. (18.°)
n. 1357 sub. 4